




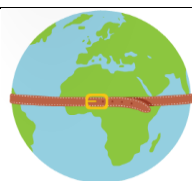


En må ut - fasit

Dette er et forslag til fasit.
Elevene vil kunne finne andre
alternative løsninger som er
like riktige.


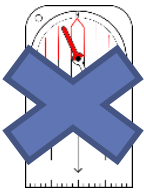

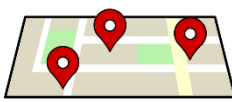
1

 SØR-AMERIKA	 OSEANIA
 ASIA	 JORDA

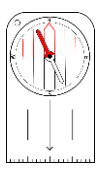



2

 PAPEGØYE	 EKVATOR
 ISBJØRN	 REGNSKOG

3

 GLOBUS	 KOMPASS
 ATLAS	 KART





4

 KOMPASS	 PIL MOT HØYRE
 KART	 KLOKKE







FN-SAMBANDET
UNITED NATIONS ASSOCIATION OF NORWAY





5

 NORGE	 AFRIKA
 ASIA	 SØR-AMERIKA





6

 BLÅHVAL	 REINSDYR
 ISBJØRN	 PINGVIN





7

 EUROPA	 NORD-AMERIKA
 ASIA	 SØR-AMERIKA

8

 DET INDISKE HAV	 STILLEHAVET
 ATLANTERHAVET	 SØR-AMERIKA

9

 SØR	 ØST
 VEST	 EKVATOR

10

 GLOBUS	 VERDENSKART
 NORD, SØR, ØST OG VEST	 ATLAS



1. **Jorda** skal ut fordi de andre bildene viser verdensdeler.
2. **Isbjørnen** skal ut fordi papegøyer og regnskog og ekvator hører sammen. Papegøyer lever i regnskogen. Regnskogsbeltet finnes rundt ekvator.
3. **Kompasset** skal ut fordi det viser himmelretningene. De andre er former for kart som er bilder av verden sett ovenfra, eller utenfra.
4. **Klokka** skal ut fordi den viser tiden. De andre viser retning.
5. **Norge** skal ut fordi det er et land. De andre er verdensdeler.
6. **Reinsdyret** skal ut fordi det lever på fastland og spiser ikke fisk. De andre dyrene lever helt eller delvis i havet og spiser fisk.
7. **Europa** skal ut fordi det er den verdensdelen Norge ligger i.
8. **Sør-Amerika** skal ut fordi de andre er verdenshav.
9. **Ekvator** skal ut fordi de andre er himmelretninger. Ekvator deler jorda inn i nordlig og sørlig halvkule.
10. **Nord, sør, øst og vest** skal ut fordi disse er himmelretningene. De andre bildene er kart.

kart, atlas, globus, retning, land, Nordpolen, Sørpolen, Antarktis og Arktis, i sine forklaringer til løsning.

Elevene vil antakelig kunne foreslå andre løsninger og resonnementer på flere av oppgavene. Oppgaven gir ingen entydig fasit, og det bør gis rom for elevenes egen argumentasjon. Hovedsaken er at de benytter begrepene *verdensdel, verdenshav, himmelretninger, nord, sør, øst og vest, ekvator,*